

TRÉSORS BOTANIQUES BOTANISCHE SCHÄTZE

20



Valrando



Ensemble, partons à la rencontre de la flore alpine valaisanne!

Le Valais abrite une richesse florale unique, précieuse et souvent fragile. À travers cette brochure, nous vous invitons à découvrir 14 randonnées thématiques à travers notre canton, chacune mettant en lumière une espèce emblématique de notre flore de montagne.

Chercher, trouver, s'émerveiller, comprendre et protéger : tel est le fil conducteur de cette sélection d'itinéraires. Pour cela, nous avons le plaisir de collaborer avec InfoFlora, le centre national de données et d'information sur la flore de Suisse. Chaque randonnée est accompagnée d'un QR code vous permettant d'accéder directement à la fiche descriptive complète de l'espèce mise en avant sur le site d'InfoFlora.

Quelques gestes essentiels pour protéger cette biodiversité :

- Restez sur les sentiers balisés pour ne pas piétiner les plantes sensibles.
- N'arrachez pas et ne cueillez pas les fleurs : admirez-les sur place.
- Respectez les zones protégées et suivez les consignes locales.
- Évitez le dérangement de la faune qui participe à l'équilibre de ces écosystèmes.
- Rapportez vos déchets : la nature ne recycle pas.

Ensemble, cultivons un regard attentif et bienveillant sur la nature qui nous entoure.

Bonne randonnée et belles découvertes botaniques !

Begeben wir uns gemeinsam auf die Entdeckung der Walliser Alpenflora!

Das Wallis beherbergt eine einzigartige, wertvolle und oft empfindliche Pflanzenvielfalt. Mit dieser Broschüre laden wir Sie ein, 14 thematische Wanderungen durch unseren Kanton zu entdecken – jede stellt eine charakteristische Art unserer Bergflora in den Mittelpunkt.

Suchen, finden, staunen, verstehen und schützen: Das ist der rote Faden dieser Routenauswahl. Dafür arbeiten wir mit InfoFlora, dem nationalen Daten- und Informationszentrum für die Flora der Schweiz, zusammen. Jede Wanderung ist mit einem QR-Code versehen, über den Sie direkt auf die vollständige Artenbeschreibung der vorgestellten Pflanze auf der Website von InfoFlora gelangen.







Einige wichtige Verhaltensregeln zum Schutz dieser Biodiversität:

- **Bleiben Sie auf den markierten Wegen, um empfindliche Pflanzen nicht zu zertrampeln.**
- **Reissen Sie keine Pflanzen aus und pflücken Sie keine Blumen – bewundern Sie sie dort, wo sie wachsen.**
- **Respektieren Sie Schutzgebiete und befolgen Sie die lokalen Hinweise.**
- **Vermeiden Sie es, die Tierwelt zu stören, die zum Gleichgewicht dieser Ökosysteme beiträgt.**
- **Nehmen Sie Ihren Abfall wieder mit – die Natur recycelt ihn nicht.**





Lassen Sie uns gemeinsam einen aufmerksamen und respektvollen Blick auf die Natur entwickeln, die uns umgibt.

Wir wünschen Ihnen schöne Wanderungen und spannende botanische Entdeckungen!



 Bus	 Restauration possible Verpflegung unterwegs möglich	 Cabane Hütte
 Train Zug	 Remontée mécanique Bergbahn	 Funiculaire Standseilbahn





01	02	03	04	05	06	07	08	09	10	11	12
----	----	----	----	----	----	----	----	----	----	----	----


 pas envisageable nicht machbar	 envisageable machbar	 idéal ideal	 floraison Blütezeit
---	--	---	---

	Temps de marche effectif Effektive Wanderzeit
	Carte touristique Wanderkarte
	Longueur Länge
	Randonnée Wanderung
	Randonnée de montagne Bergwanderung
	Déconseillé aux personnes sujettes au vertige Nur für Schwindelfreie
	Montée Aufstieg
	Descente Abstieg










Miex – Les Bouis de Prégaline – Lac de Taney – Alpage de Loz – Lac de Taney – Miex

			
5h 45	16,8km	1050m	1050m

 272 St-Maurice
Chablais valaisan 1:25000

01	02	03	04	05	06	07	08	09	10	11	12
----	----	----	----	----	----	----	----	----	----	----	----

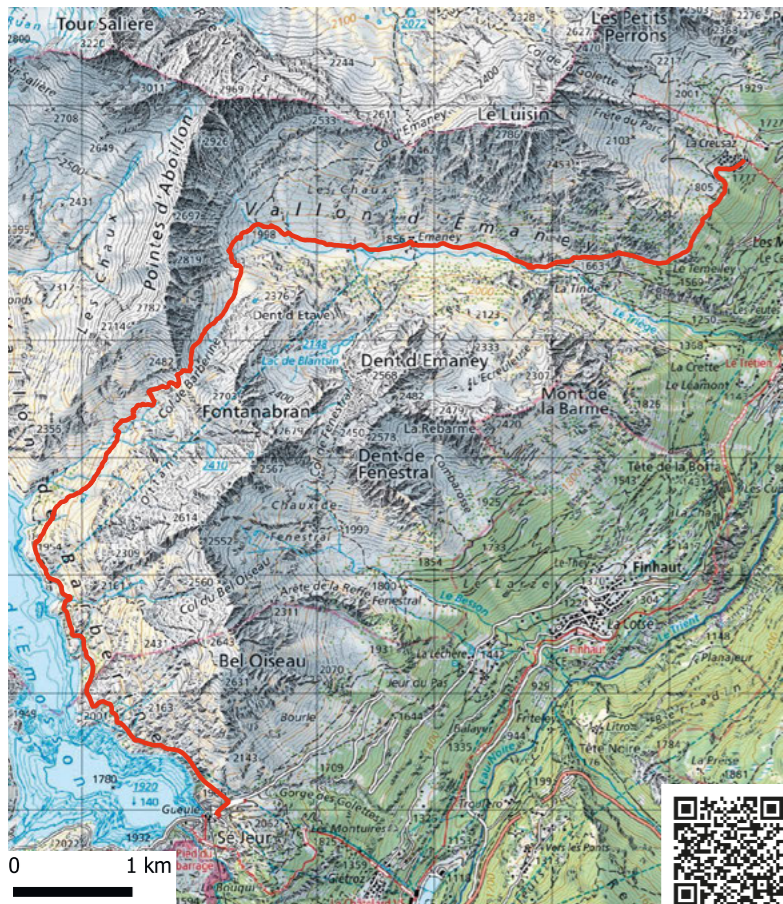
Miex			Taney	
Le Flon				

Swisstopo Infloflora

02 Barrage d'Emosson

 Saxifraga cotyledon L. 



Swisstopo



La Creusaz – Emaney – Balla Combe – Col de Barberine – Barrage d'Emosson



5h20



12,9km



1075m



885m



282T Martigny
Vallée du Trient 1:25000

01 02 03 04 **05 06 07** 08 09 10 11 12

La Creusaz  Emaney 

Lac d'Emosson  



Infloflora

03 Les Follatères

 Orlaya grandiflora (L.) Hoffm. 



Swisstopo



Champex-d'Alesse – Les Follatères – Pont de Branson



2h05



6,4km



220m





695m



272 St-Maurice
282T Martigny Du Rhône aux Muerans 1:25000

01 02 03 04 **05 06 07** 08 09 10 11 12


Alesse 

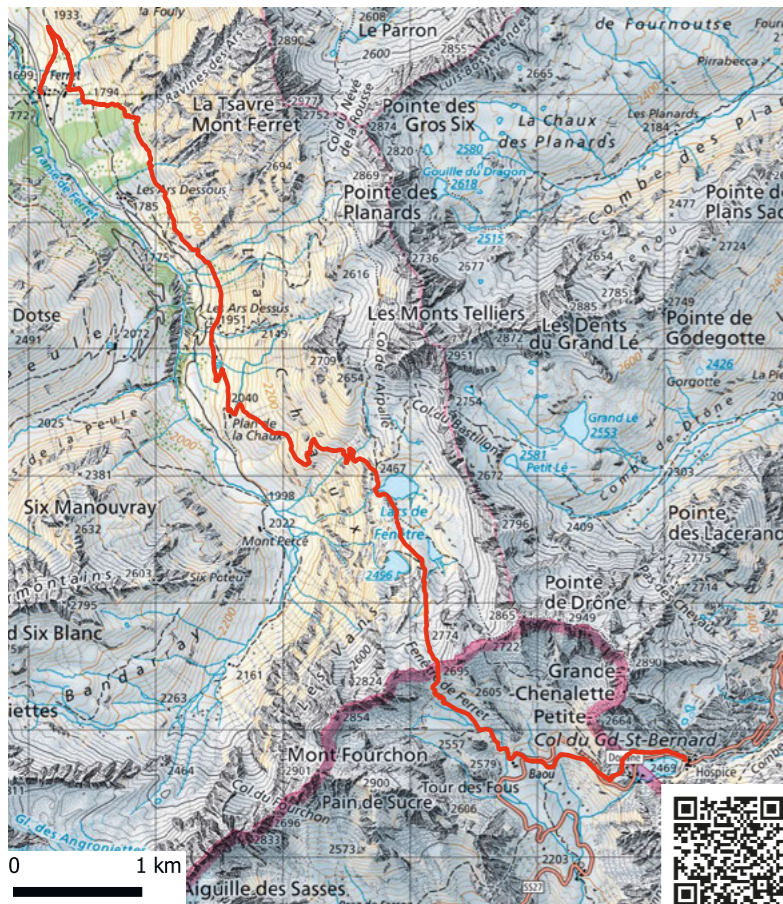
Branson 




Infloflora

04 Lacs de Fenêtre

 *Gentiana asclepiadea* L.



Swisstopo



Ferret – Les Ars Dessus – Plan de la Chaux – Lacs de Fenêtre – Col du Gd-St-Bernard



4 h 45



11,8 km



1205 m



435 m



282T Martigny
Pays du St-Bernard 1:25000

01 02 03 04 05 06 07 08 09 10 11 12



Ferret



Col du Gd-St-Bernard




Infloflora

05 Bonatchiesse

 *Hugueninia tanacetifolia* (L.) Rchb.



Swisstopo



Fionnay – Le Brecholey – Bonatchiesse



50 min



2,7 km



125 m

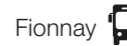


40 m



283T Arolla
Val d'Hérens 1:25000

01 02 03 04 05 06 07 08 09 10 11 12



Fionnay



Bonatchiesse




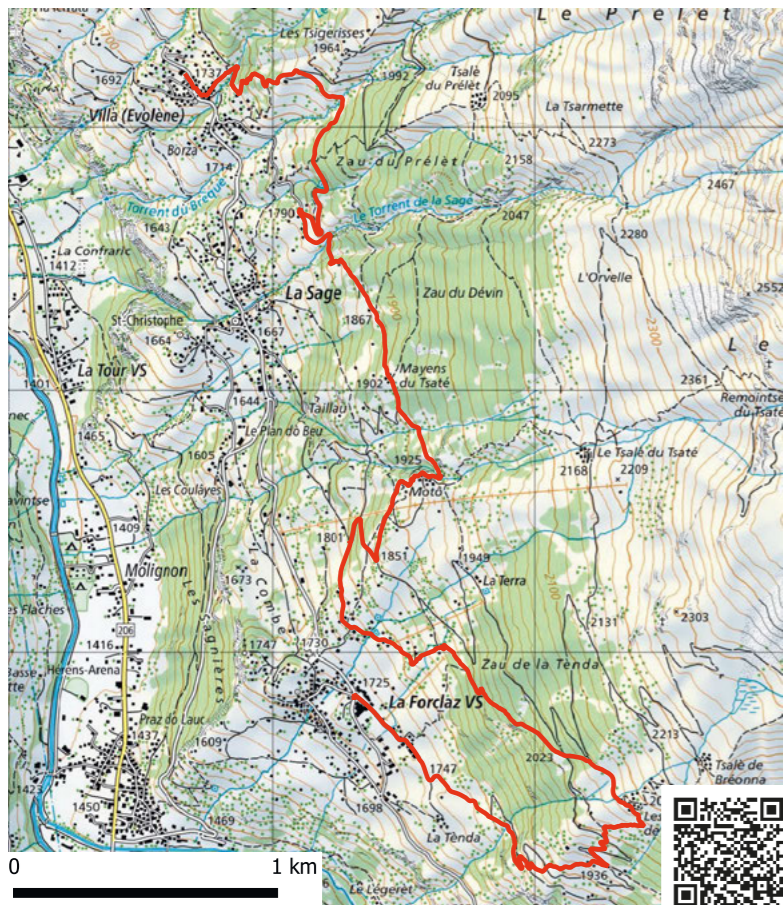
Infloflora

06 La Forclaz

Bulbocodium vernum L. 

07 Crans-Montana

Lilium martagon L. 





La Forclaz – Les Mayens de Bréonna – Motò – Mayens du Tsaté – Villa

 3h05  7,9km  630m  620m

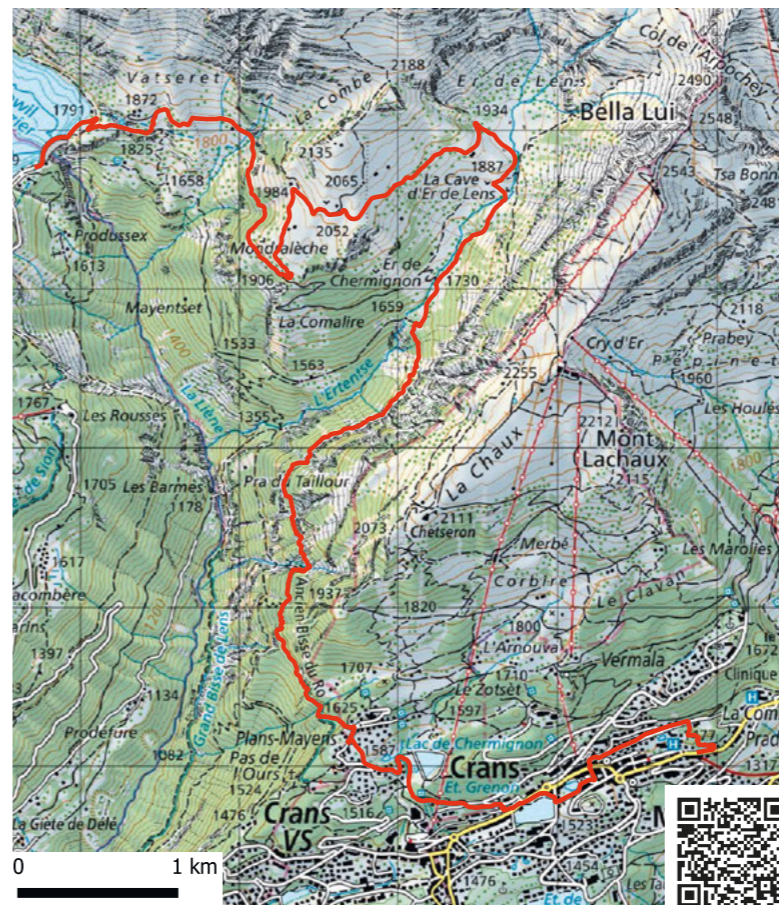
 283T Arolla Val d'Hérens 1:25000  Val d'Anniviers 1:25000

01 02 **03 04 05** 06 07 08 09 10 11 12

La Forclaz VS 
 Villa (Évolène) 



Infloflora





Barrage de Tseuzier – Mondralèche – Er de Chermignon – Bisse du Ro – Crans-Montana

 4h10  14,5km  450m  755m

 273T Montana Crans-Montana - Sierra 1:25000

01 02 03 04 05 **06 07** 08 09 10 11 12

Barrage de Tseuzier 
 Crans-Montana 



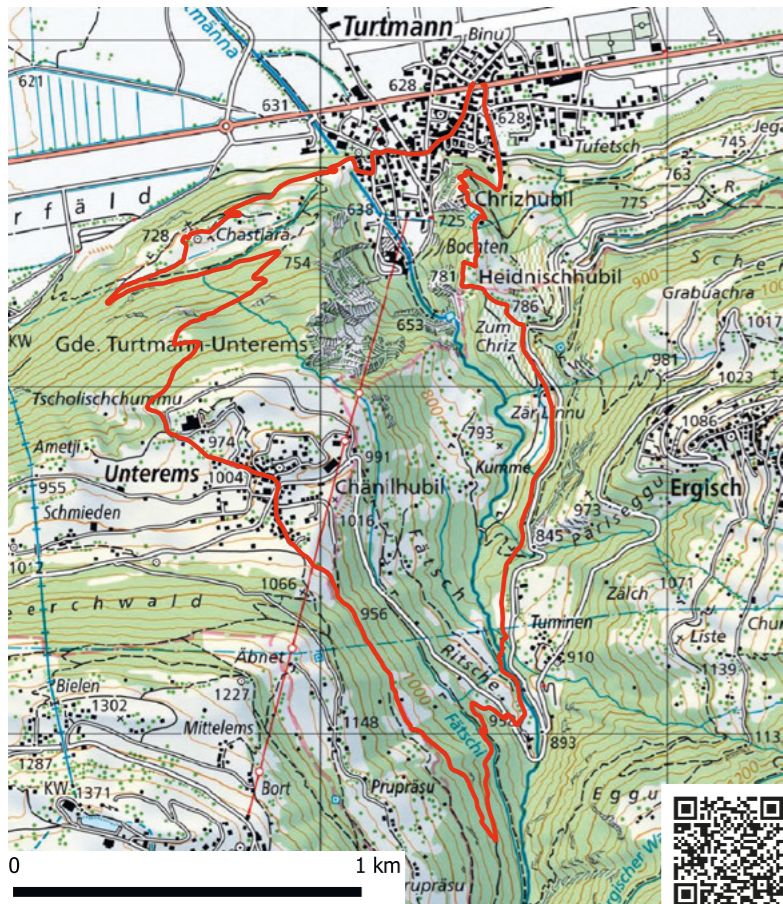
Swisstopo




Infloflora

08 Turtmann

Adonis vernalis L. 




Swisstopo





Turtmann – Unterems – Heidnischhubil – Chrizhubil – Turtmann

 2h35  7,8km  440m  440m

 273T Montana Leukerbad 1:25000
274T Visp Lötschental 1:25000

01 02 03 04 05 06 07 08 09 10 11 12

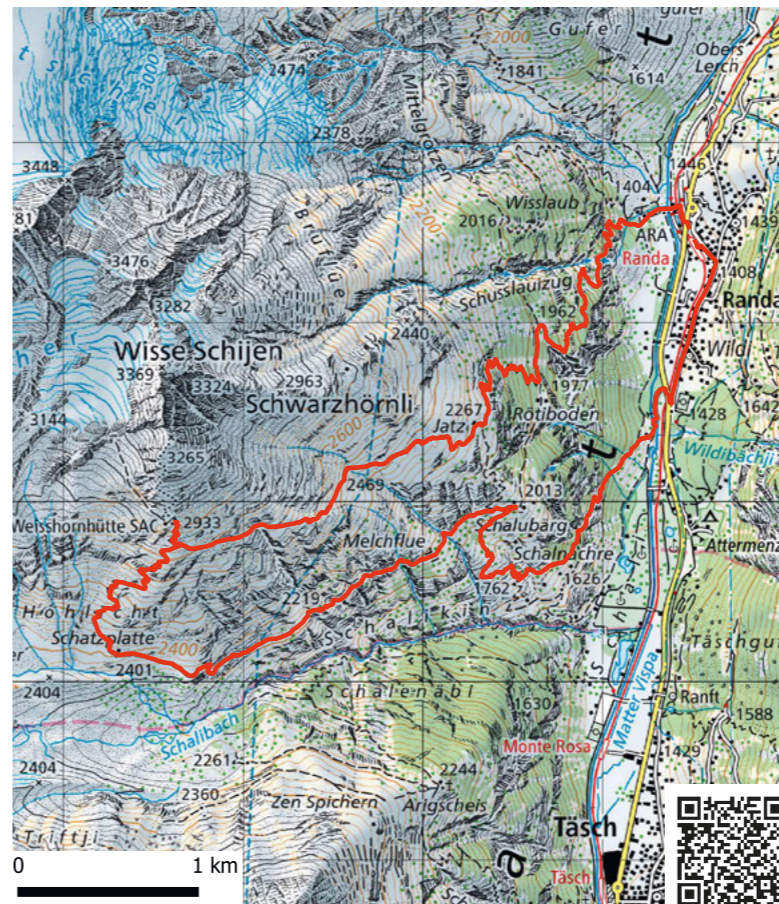
Turtmann    
Unterems   



Infoflora

09 Weisshornhütte





Leontopodium alpinum Cass. 




Swisstopo



Randa – Jatz – Weisshornhütte – Schatzplatte – Randa

 7h25  15,2km  1575m  1575m

 284T Mischabel Zermatt 1:25000



01 02 03 04 05 06 07 08 09 10 11 12

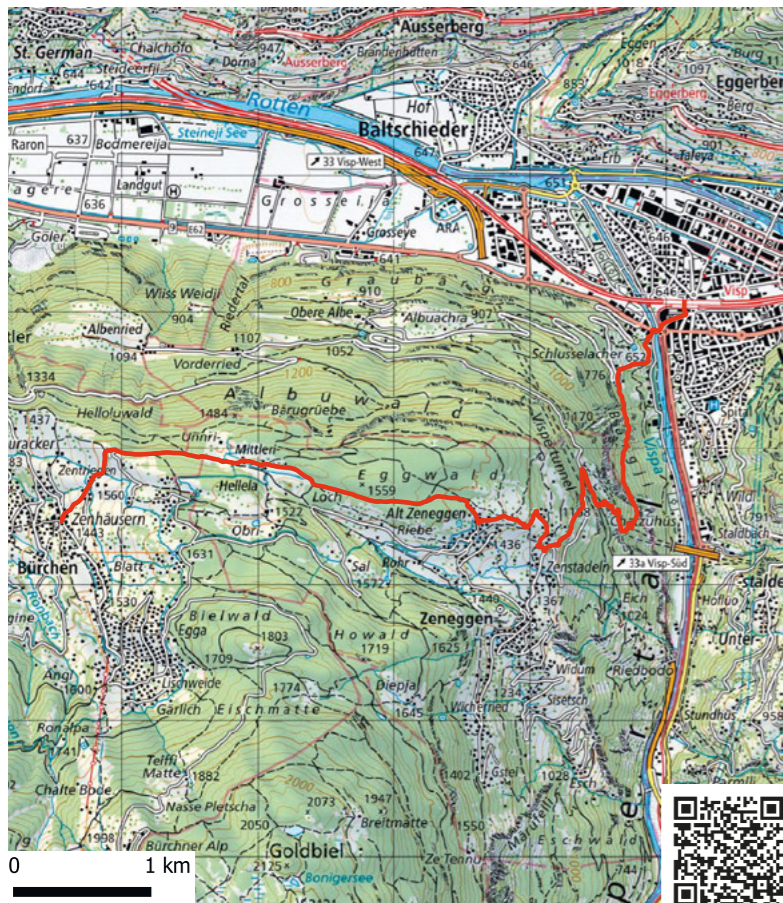
Randa   
Weisshornhütte  



Infoflora

10 Alt Zeneggen

 Dictamnus albus L. 




Swisstopo



Visp – Alt Zeneggen – Mittleri Hellela – Zenhäusern (Bürchen)

 3h25  8,7 km  920m  130m

 274T Visp
Visp 1:25000

01 02 03 04 **05 06** 07 08 09 10 11 12

Visp    Alt Zeneggen 
Zenhäusern (Bürchen)  




Infoflora

11 Almagellerhütte





 Senecio halleri Dandy 




Swisstopo



Kreuzboden – Almagelleralp – Almagellerhütte –
Zwischenbergenpass – Almagelleralp – Saas-Almagell

 7h35  19,6km  1255 m  1985 m

 284T Mischabel
Saas-Fee 1:25000

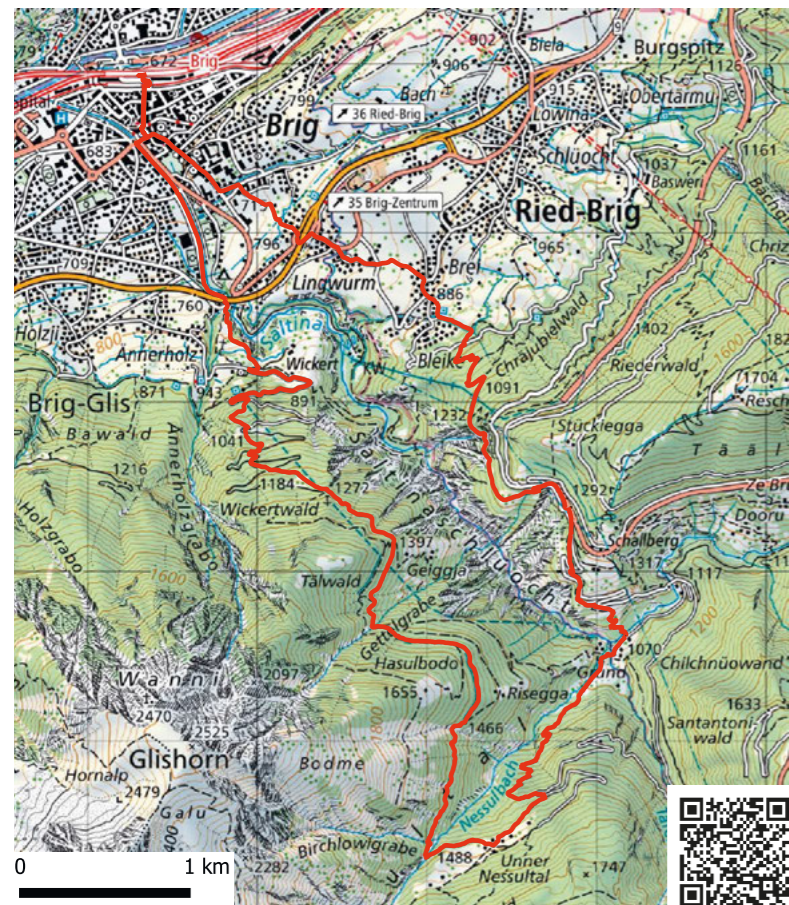
01 02 03 04 05 06 **07 08** 09 10 11 12

Saas-Grund    Kreuzboden   
Almagelleralp   Almagellerhütte  
Saas-Almagell   

Infoflora

12 Unner Nessuttal

Matthiola valesiaca Boiss. 



Brig – Lingwurm – Grund – Unner Nessuttal – Wurzukapälli – Brig

6h00 17 km 1075 m 1075 m

274T Visp
Visp 1:25000

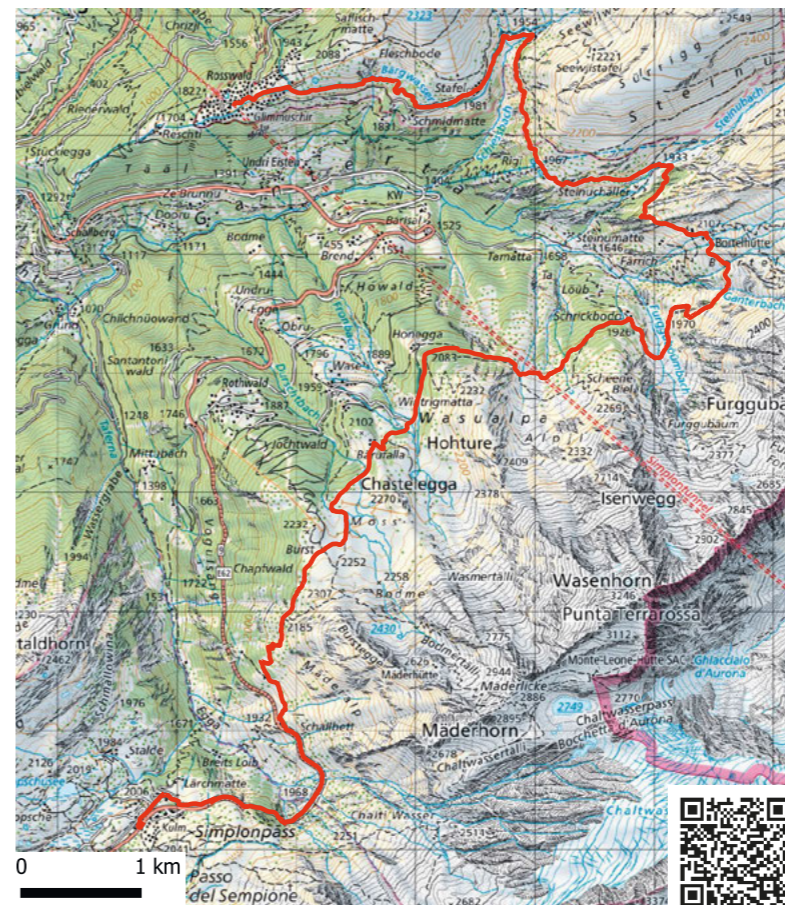
01 02 03 04 **05 06 07** 08 09 10 11 12

Brig    Lingwurm 
Schallberg  


Infoflora

13 Bortelhütte

Campanula excisa Murith 



Rosswald – Stafel – Steinuchäll – Bortelhütte – Simplonpass

6h05 19 km 995 m 825 m

274T Visp
Simplon 1:25000

01 02 03 04 05 06 **07 08** 09 10 11 12

Rosswald    Bortelhütte  
Simplon  


Infoflora

14 Grengiols

Tulipa grengiolensis Thommen 

Impressum



Mörel – Tunetsch – Vogelture – Grengiols



2h30



8,4km



390m



260m



264T Jungfrau
Goms 1:25000



Mörel

Grengiols



Infoflora

Éditeur | **Herausgeber** © Valrando, Sion
Série 20 / 2026

Tirage | **Auflage** 6000 Ex.

Source | **Quelle** Bundesamt für Landestopografie swisstopo

Copyright photos | **Fotos**

Page de titre | Titelseite: Lys Martagon © Canva

01 : © Sébastien Rappaz

02 : © OT Finhaut

03 : © Céline Ribordy

04 : © Gaëtan Tornay - Pays-St-Bernard

05 : © Raphael Surmont

06 : © David Zuber - Evolène Région Tourisme

07 : © Olivier Maire - Photo genic – CMTC

08 : © Rita Oggier - Turtmantal Tourismus

09 : © Zermatt Tourismus

10 : © SilvanoZeiter

11 : © Saastal Tourismus AG

12 : © Brig Simplon

13 : © Brig Simplon, Pascal Gertschen

14 : © schmidraphael.ch

Impression et graphisme | **Druck und Grafik**
Valmedia AG, Visp

**FIDÈLE AUX PANNEAUX
JAUNES?**

**DEN GELBEN WEGWEISERN
TREU BLEIBEN?**

**DEVIENS MEMBRE DE VALRANDO!
WERDE MITGLIED BEI VALRANDO!**

**SOUTIENS LE RÉSEAU PÉDESTRE
VALAISAN**

**UNTERSTÜTZE DAS WALLISER
WANDERWEGENETZ**

**PARTICIPE À DES RANDONNÉES
ACCOMPAGNÉES
NIMM AN GEFÜHRTEN
WANDERUNGEN TEIL**



**PLUS D'INFOS
WEITERE INFORMATIONEN**


Swisstopo

Deine Challenge, deine Karte
Der Weg zum Abenteuer mit deiner mySwissMap

Ton challenge, ta carte
Ton aventure démarre avec mySwissMap

wissen wohin
savoir où

swisstopo

 Schweizerische Eidgenossenschaft
Confédération suisse
Confederazione Svizzera
Confederaziun svizra

Bundesamt für Landestopografie swisstopo
Office fédéral de topographie swisstopo



Foto: Michela Sabatini

Jetzt ausprobieren und gleich bestellen
Essayez et commandez dès maintenant
swisstopo.ch/myswissmap

