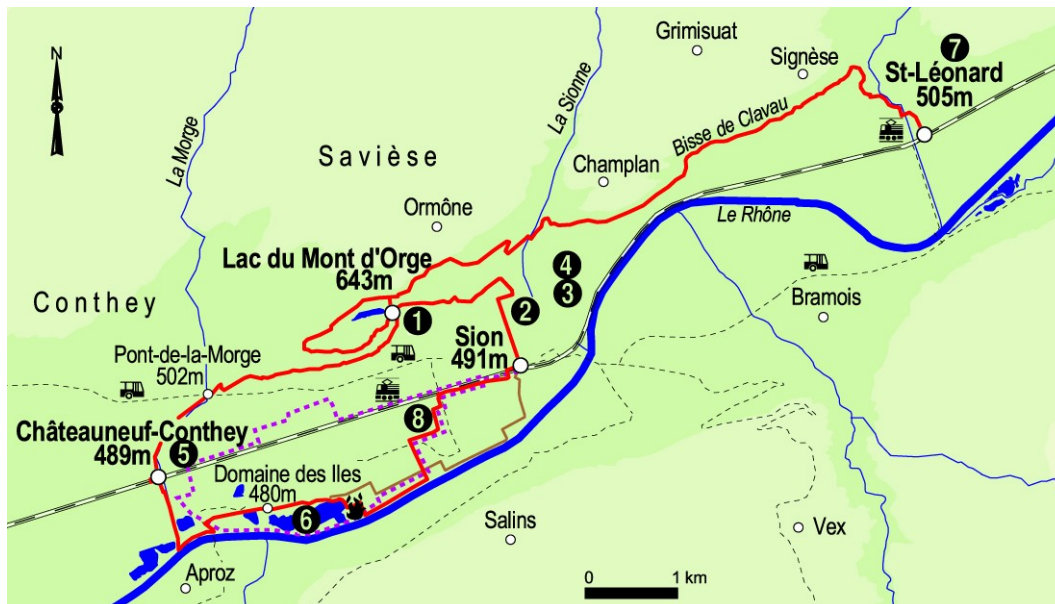


# Sion



## Routen:

- ● ● **Châteauneuf-Conthey Bahnhof – Pont-de-la-Morge – (Bisse du Mont d'Orge) – Lac du Mont d'Orge** : ↑ 155m ↓ 0m  
*Wanderzeiten ohne Pausen, hin = 1 h 30 / zurück = 1 h*
- ● ● **Tour du Mont d'Orge** : ↑ 65m ↓ 65m  
*Wanderzeit ohne Pausen = 50 min*
- ● ● **Lac du Mont d'Orge – Sion Gare** : ↑ 0m ↓ 150m  
*Wanderzeiten ohne Pausen, hin = 30 min / zurück = 45 min*
- ● ● **St-Léonard – (Bisse de Clavau) – Lac du Mont d'Orge – Sion Bahnhof**: ↑ 290m ↓ 304m  
*Wanderzeit ohne Pausen, in beiden Richtungen = 3 h*
- ● ● **Châteauneuf-Conthey Gare – Domaine des Iles** : ↑ 0m ↓ 0m  
*Wanderzeit ohne Pausen = 30 min*
- ● ● **Domaine des Iles – (Berges du Rhône) – Sion Gare** : ↑ 0m ↓ 0m  
*Wanderzeit ohne Pausen, in beiden Richtungen = 1 h 10*
- ● **Sion Bahnhof – Châteauneuf – Domaine des Iles - Sion Bahnhof** : ~10 km
- ● **Sion Bahnhof – Domaine des Iles - Sion Bahnhof**: ~8 km

## Auswahl an Alternativen und Sehenswürdigkeiten:

①	<span style="color: red;">○</span> <span style="color: blue;">●</span> <span style="color: green;">●</span>	Das Haus der Natur in Mont d'Orge	<a href="http://www.sion.ch">http://www.sion.ch</a>
②	<span style="color: red;">○</span> <span style="color: blue;">●</span> <span style="color: green;">●</span>	Naturmuseum in Sion	<a href="http://www.vs.ch">http://www.vs.ch</a>
③	<span style="color: red;">○</span> <span style="color: blue;">●</span> <span style="color: green;">●</span>	Basilika von Valère	<a href="http://www.cath-vs.ch">http://www.cath-vs.ch</a>
④	<span style="color: red;">○</span> <span style="color: blue;">●</span> <span style="color: green;">●</span>	Museum für Geschichte in Sion	<a href="http://www.vs.ch">http://www.vs.ch</a>
④	<span style="color: red;">●</span> <span style="color: blue;">●</span> <span style="color: green;">●</span>	Schloss Tourbillon	<a href="http://www.vs.ch">http://www.vs.ch</a>
⑤	<span style="color: red;">○</span> <span style="color: blue;">●</span> <span style="color: green;">●</span>	Landwirtschaftliche Schule in Châteauneuf (Besichtigung auf Anfrage möglich)	<a href="http://www.vs.ch">http://www.vs.ch</a>
⑥	<span style="color: red;">○</span> <span style="color: blue;">●</span> <span style="color: green;">●</span>	Domaine des Iles (Kletterwand, Abenteuerpark, Fun-golf, Tennis, Bad, etc...)	<a href="http://www.loisiles.ch">http://www.loisiles.ch</a>
⑦	<span style="color: red;">○</span> <span style="color: blue;">●</span> <span style="color: green;">●</span>	Unterirdischer See von St-Léonard	<a href="http://www.lac-souterrain.com">http://www.lac-souterrain.com</a>
⑧	<span style="color: red;">○</span> <span style="color: blue;">●</span> <span style="color: green;">●</span>	Rettungszentrale FXB	<a href="http://www.air-glaciers.ch">http://www.air-glaciers.ch</a> Tel. Voranmeldung: 027 329 13 20

## Öffentliche Verkehrsmittel:














Fahrpläne: <http://www.sbb.ch>

- Sion – Châteauneuf-Conthey
- Sion – St-Léonard
- [Le P'tit Sédunois \(Touristenzug\)](#)
- Sion – Pont-de-la-Morge - Châteauneuf-Conthey
- Sion – St-Léonard
- Sion – Les Ronquoz – Les Iles

[Landeskarte 1 / 25'000:](#) 1286 - 1306  
[Wanderkarte 1 / 25'000:](#) Derborence-Sanetsch / Anzère

---

**Legende:**

- |   |                               |   |               |   |               |   |            |
|---|-------------------------------|---|---------------|---|---------------|---|------------|
|  | Wanderungen:                  |  | Wanderwege    |   |               |   |            |
|  | Velo                          |  | Velorouten    |   |               |   |            |
|  | Inlineskatin oder<br>Trotinet |  | Route         |   |               |   |            |
|  | 6 - 10 Jahre                  |  | 10 – 12 Jahre |  | 12 – 15 Jahre |  | > 15 Jahre |
|  | Bus                           |  | Zug           |   |               |   |            |
|  | Rastplatz / Feuerstelle       |   |               |   |               |   |            |

Wandervorschläge für Schulen von: **Valrando – Walliser Wanderwege** / [www.valrando.ch](http://www.valrando.ch) / 027 327 35 80

