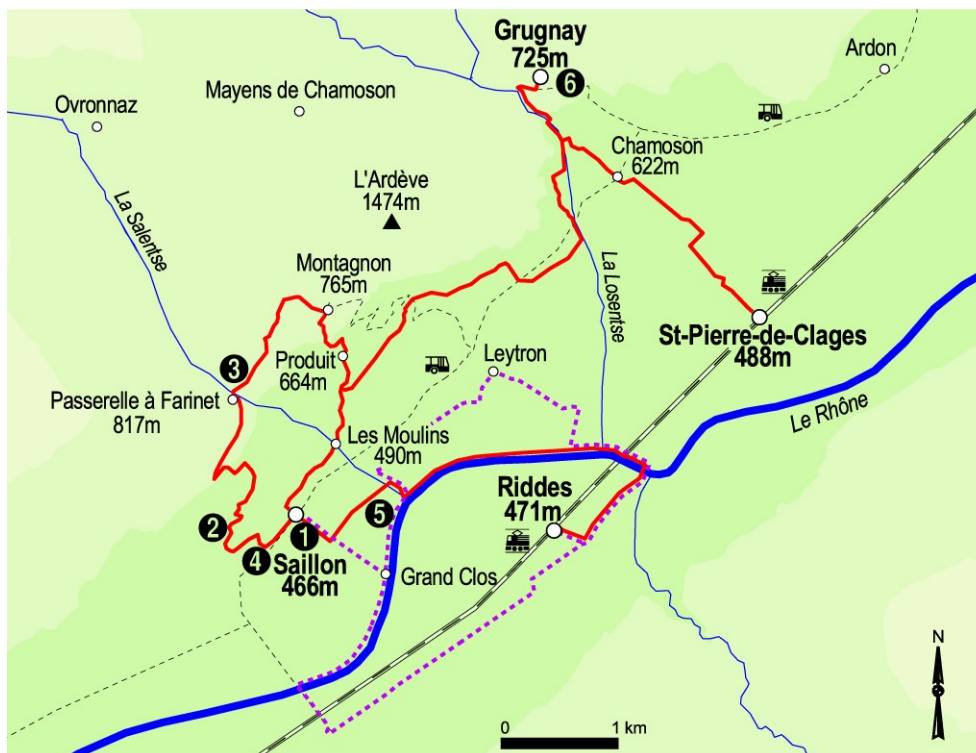


Saillon – Leytron - Chamoson



Routen:

- ● ● **Saillon Place Farinet – Saillon village – Passerelle à Farinet – Montagnon – Produit – Les Moulins Gorges de la Salentse - Saillon Place Farinet** : ↑ 375m ↓ 375m
Wanderzeiten ohne Pausen, in beiden Richtungen = 2 h 20
- ● ● **Saillon Place Farinet – Saillon Dorf**: ↑ 35m ↓ 0m
Wanderzeiten ohne Pausen, in beiden Richtungen = 10 min
- ● ● **Saillon Place Farinet – Saillon Dorf - Vignes à Farinet**: ↑ 115m ↓ 0m
Wanderzeiten ohne Pausen, hin = 30 min / zurück = 20 min
- ● ● **Saillon Place Farinet – Riddes Bahnhof** (via Rottenufer) : ↑ 25m ↓ 20m
Wanderzeiten ohne Pausen, in beiden Richtungen = 1 h 15
- ● ● **Saillon Place Farinet – Les Moulins Gorges de la Salentse - Grugnay** (via Weinweg) : ↑ 330m ↓ 70m
Wanderzeiten ohne Pausen, hin = 2 h 15 / zurück = 2 h
- ● ● **St-Pierre-de-Clages Bahnhof – Chamoson - Grugnay** : ↑ 235m ↓ 0m
Wanderzeiten ohne Pausen, hin = 1 h 15 / zurück = 1 h
- ● **Riddes Bahnhof – Leytron – Grand Clos – Saillon – Grand Clos – Riddes Bahnhof** : ~14 km

Auswahl an Alternativen und Sehenswürdigkeiten:

①	○ ● ●	Der Weg der Glasgemälde	http://www.saillon.ch
②	○ ● ●	Der Weinberg von Farinet	http://www.saillon.ch
③	● ● ●	Der Steg von Farinet	http://www.saillon.ch
④	● ● ●	Das Falschgeldmuseum	http://www.saillon.ch
④	● ● ●	Der mittelalterliche Garten	http://www.saillon.ch
④	○ ● ●	Die mittelalterliche Burg	http://www.saillon.ch
⑤	○ ● ●	Die Thermalbäder von Saillon	http://www.bainsdesaillon.ch
⑥	○ ● ●	Das Speleologie-Museum von Grugnay	http://www.museespeleo.ch

Öffentliche Verkehrsmittel:











Fahrpläne: <http://www.sbb.ch>

- Sion – Conthey – Ardon – Riddes – Saxon – Martigny
- Sion – Leytron – Saillon – Martigny
- Leytron - Ovronnaz

[Landeskarte 1 / 25'000:](#) 1305

[Wanderkarte 1 / 25'000:](#) Ovronnaz Mayens-de-Chamoson

Legende:

- | | | | | | | | |
|---|--------------|---|---------------|---|---------------|---|------------|
|  | Wanderungen: |  | Wanderwege | | | | |
|  | Velo |  | Velorouten | | | | |
|  | 6 - 10 Jahre |  | 10 – 12 Jahre |  | 12 – 15 Jahre |  | > 15 Jahre |
|  | Bus |  | Zug | | | | |

Wandervorschläge für Schulen von: **Valrando – Walliser Wanderwege** / www.valrando.ch / 027 327 35 80

