














TOUR DES MUVERANS

h min	Itinéraire / Wanderroute	Alt./Höhe	h min							Hébergement / Übernachtung
1 h 30 min	Derborence	1468 m	1 h	x		x		x		40 pl. 027 346 14 28
1 h 35 min	Refuge de Dorbon	1956 m	1 h 10 min		x	x				25 pl. 078 761 52 47
25 min	Lac de la Forcla	2450 m	20 min							
1 h	Col de la Forcla	2541 m	55 min							
1 h 40 min	Cabane Rambert	2580 m	2 h 35 min		x	x				50 pl. 027 207 11 22 - 027 306 42 93
30 min	Jorasse	1939 m	25 min			x			x	
25 min	Petit Pré ( Lui d'Août à 10 min)	1995 m	20 min							36 pl. 027 744 14 20 - 027 744 30 24
1 h 05 min	Euloi	2105 m	45 min							
45 min	Col de Fenestral	2453 m	1 h 10 min		x	x				45 pl. 027 746 28 00
55 min	Sorgno (Lacs de Fully)	2065 m	35 min		x	x				027 746 24 26 ou 027 746 28 84
30 min	Col du Demêcre	2361 m	50 min		x	x				60 pl. 027 746 35 87 - 027 746 11 25
1 h 20 min	Le Dzéman	2058 m	1 h 15 min							
25 min	Rionda	2156 m	20 min							
1 h	Cabane de la Tourche	2198 m	40 min		x	x				60 pl. 024 485 26 65 - 079 471 98 56
45 min	Col des Perris Blancs	2544 m	1 h 15 min							
1 h	Les Martinets	2087 m	1 h 40 min							
45 min	Nant	1500 m	1 h							
50 min	Pont de Nant	1235 m	35 min	x		x				Auberge 024 498 14 95
45 min	Le Richard	1535 m	25 min							
1 h 10 min	La Vare	1756 m	50 min		x					15 pl. 079 355 49 52
25 min	Col des Essets	2020 m	35 min							
45 min	Anzeinde	1880 m	30 min	x		x				80 pl. 024 498 22 95 - 024 481 33 58 70 pl. 024 498 11 47 - 024 498 21 43
1 h	Pas de Cheville	2038 m	1 h 35 min							
	Derborence	1468 m		x		x		x		40 pl. 027 346 14 28

Variante

h min	Itinéraire / Wanderroute	Alt./Höhe	h min							Hébergement / Übernachtung
20 min	Le Dzéman	2058 m	30 min							
35 min	Chalet Neuf	1865 m	50 min		x					32 pl. 027 767 10 29
1 h 25 min	L'Au D'Arbignon	1649 m	55 min							
	Rionda	2156 m								

Renseignements

Office du tourisme de Conthey
Office du tourisme d'Ovronnaz
Commune de Collonges
Office du tourisme Fully
Office du tourisme Gryon

Tél.

027 346 72 01
027 306 42 93
027 767 11 33
027 746 20 80
024 498 14 22

Fax

027 346 72 03
027 306 81 41
027 767 17 71
027 746 20 80
024 498 26 22

LEGENDE

	Hôtel / Hotel		Transports publics / öffentl. Verkehrsmittel
	Cabane, dortoir / Hütte, Massenlager		Office du tourisme / Verkehrsbüro
	Restauration / Restaurant		Remontées mécaniques / Seilbahnen
	Gare ferroviaire / Bahnhof		Randonnée en montagne / Bergwandern
	Randonnée / Wandern		

CARTES RECOMMANDEES / EMPFOHLENE WANDERKARTEN

Carte touristiques :
1:25'000 Du Rhône aux Muverans