







TOUR DU VAL DE BAGNES

h min	Itinéraire / Wanderroute	Alt./Höhe	h min							Hébergement / Übernachtung
	Le Châble	821 m		x		x	x	x	x	Office du tourisme 027 776 16 82 - fax 027 776 15 41
15 min			10 min		x		x			Office du tourisme 027 776 16 82 - fax 027 776 15 41
1 h 40 min	Le Cotterg	866 m	1 h							
	Patier	1460 m		x		x				027 771 63 49
25 min			15 min							
30 min	St-Christophe	1583 m	20 min							
30 min	Le Château	1750 m	25 min							
	La Chute du Bisse	1910 m								
25 min			15 min							
1 h	Crêtes de la Marlene	2050 m	45 min							
	Col de la Marlene	2315 m								
20 min			15 min							
	Savoleyres	2354 m				x			x	
20 min			30 min							
	Croix de Cœur	2174 m								
45 min			35 min							
	Col des Mines	2320 m								
1 h 10 min			50 min							
	Les Attelas	2733 m								
40 min			1 h							
	Cabane Mont-Fort	2457 m		x	x					80 pl. 027 778 13 84 - 027 77 15 91 fax 027 771 71 91
1 h 35 min			1 h 25 min							
	Col Termin	2648 m								
1 h 10 min			1 h 40 min							
	Cabane de Louvie	2207 m		x	x					50 pl. 027 778 17 40 - 027 783 27 60
1 h 30 min			1 h 25 min							
	Le Dâ	2365 m								
1 h 25 min			1 h 25 min							
	Ecurie du Crêt	2298 m								
30 min			40 min							
	Vasevay	2155 m								
1 h 10 min			1 h 30 min							
	Mauvoisin	1841 m		x		x			x	Hôtel 027 778 11 30 - 022 343 94 47
25 min			15 min							
	Barrage de Mauvoisin	1964 m								
2 h 30 min			1 h 55 min							
	Col de Tsofeiret	2625 m								
30 min			40 min							
	Cabane Chanrion	2462 m		x	x					80 pl. 027 779 12 09 - 027 776 13 29
55 min			1 h 20 min							
	Pont du Lancet	2040 m								
1 h 55 min			1 h 30 min							
	La Tsessette	2568 m								
1 h			1 h 25 min							
	Les Rosses	2180 m								
1 h			1 h							
	Pâzagnou	2140 m								
2 h 05 min			1 h 20 min							
	Col des Otanes	2846 m								
30 min			40 min							
	Cabane Panossière	2645 m		x	x					100 pl. 027 771 33 22 - 079 260 04 40 - 027 778 11 27
2 h 20 min			3 h							
	Cabane Brunet	2103 m		x	x					65 pl. 027 778 18 10 - 079 628 49 16 - 027 778 11 85
1 h			1 h							
	Servay	2074 m								
1 h 35 min			1 h 10 min							
	Col de Mille	2473 m		x	x					40 pl. 079 221 15 16 - 027 783 24 25 fax 027 784 14 44
20 min			15 min							
	Mont Brûlé	2569 m								
1 h 50 min			1 h 30 min							
	Le Larazy	1861 m								
25 min			40 min							
	Moay	1689 m				x				
1 h 45 min			2 h 45 min							
	Le Châble	821 m		x		x	x	x	x	Office du tourisme 027 776 16 82 - fax 027 776 15 41

Renseignements

Office du Tourisme de Verbier
Valrando


Tél.

027 775 38 88
027 327 35 80

Fax

027 775 38 89
027 327 35 81

LEGENDE

	Hôtel / Hotel		Transports publics / öffentl. Verkehrsmittel
	Cabane, dortoir / Hütte, Massnlager		Office du tourisme / Verkehrsbüro
	Restauration / Restaurant		Remontées mécaniques / Seilbahnen
	Gare ferroviaire / Bahnhof		
	Randonnée / Wandern		Randonnée en montagne / Bergwandern

CARTE RECOMMANDEE / EMPFOHLENE WANDERKARTE

Carte touristique 1:25'000 Val de Bagnes - Verbier