





# TOUR DU MONT-BLANC




h	min	Itinéraire / Wanderroute	Alt./Höhe	h	min	a		e				Hébergement / Übernachtung
	15 min	Trient	1279 m		10 min	x		x			x	Office du tourisme +41(0)79 273 15 11 www.trient.ch
2 h		Le Peuty	1326 m		1 h 20 min		x					Gîte d'étape Le Peuty +41(0)277220938
	30 min	Les Herbagères	2036 m		20 min							
1 h 20 min		Col de Balme	2204 m		2 h 10 min	x		x			x	Refuge Tête de Balme 20 pl. 0033 4 50 54 02 03 - 0033 4 50 54 00 58
	20 min	Le Tour	1463 m		15 min	x	x	x			x	Restaurant l'Olympique 87 pl. 0033 4 50 54 04 16
	15 min	Montroc Le Planet	1354 m		20 min	x		x	x	x		
2 h 40 min		Tré-le-Champ	1417 m		4 h 10 min		x	x				Refuge de la Boerne 38 pl. 0033 4 50 54 05 14
1 h 40 min		La Flégère	1875 m		1 h 50 min	x	x	x			x	Refuge de la Flégère 75pl. 0033 4 50 55 85 88
1 h		Plan-Praz	2000 m		40 min			x				
1 h 40 min		Col du Brévent	2368 m		2 h							
1 h		Bel Lachat	2151 m		1 h 40 min		x	x				Refuge Le Bel Lachat 28 pl. 0033 4 50 53 43 23
1 h		Merlet	1562 m		1 h 50 min	x		x				
2 h		Les Houches	1008 m		1 h 20 min	x	x	x	x	x	x	Office du tourisme 0033 4 50 55 50 62
	40 min	Col de Voza	1653 m		1 h							
2 h 45 min		Bionnassay	1314 m		3 h		x	x				Refuge de Bionnassay 20 pl. 0033 4 50 93 45 23
	20 min	Nivorin	1161 m		20 min		x					
1 h 15 min		Le Lay	1170 m		1 h		x	x				
	45 min	Chalet du Nant-Barrant	1460 m		30 min	x		x				35 pl. 0033 4 50 47 03 57 - 0033 4 50 47 05 45
3 h 10 min		La Balme	1706 m		2 h 10 min			x				Chalet refuge La Balme 62 pl tél. 0033 4 50 47 03 54 - tél. gardien 0033 4 50 47 17 05
1 h 50 min		Col de la Croix du Bonhomme	2443 m		2 h 40 min		x	x				Refuge du Col de la Croix du Bonhomme 113 pl. 0033 4 79 07 05 28 - 0033 2 99 88 49 15
1 h 20 min		Les Chapieux	1554 m		50 min	x	x	x			x	Auberge de la Nova 65 pl. 0033 4 79 89 07 15 - 0033 4 79 41 04 87
	30 min	Seloge	1809 m		30 min		x	x				
2 h 30 min		Chalets des Mottets	1870 m		1 h 15 min			x				
	50 min	Col de la Seigne	2516 m		1 h 10 min							
	40 min	Elisabetta Soldini	2195 m		55 min		x	x				72 pl. 0039 0165 844 080
1 h 15 min		Lac Combal	1953 m		55 min							
1 h		Col Arp Vielle	2430 m		1 h 05 min							
	10 min	Maison Vielle	1956 m		15 min	x		x				Refuge la Maison Vieille 28 pl. 0039 0165 809 399
1 h 25 min		Le Randonneur	1885 m		3 h 30 min							
2 h		Courmayeur	1220 m		1 h 20 min	x		x			x	Office du tourisme 0039 0165 842 370
2 h 30 min		Bertone	1989 m		2 h 30 min							
1 h 15 min		Bonatti	2025 m		1 h 25 min	x		x				Auberge 21 pl. 0039 0165 869 723
	55 min	Arp Nouva	1776 m		50 min							
1 h 10 min		Elena	2054 m		50 min		x	x				Refuge Elena 14 pl. fax 0039 0165 844 688
1 h		Grand Col Ferret	2537 m		1 h 30 min							
	45 min	La Peule	2071 m		1 h 10 min		x	x				Dortoirs 30 p sur la paille +41(0) 27 783 32 70, coppey.lapeule@dransnet.ch
	20 min	Les Ars	1783 m		20 min							
	40 min	Ferret	1705 m		45 min	x	x	x			x	Office du tourisme Verbier - St-Bernard +41(0)27 783 27 17 www.verbier-st-bernard.ch
2 h 20 min		La Fouly	1593 m		2 h 30 min	x		x			x	Office du tourisme Verbier - St-Bernard +41(0)27 783 27 17 www.verbier-st-bernard.ch
	25 min	Praz de Fort	1151 m		30 min	x		x			x	Office du tourisme Verbier - St-Bernard +41(0)27 783 27 17 www.verbier-st-bernard.ch
1 h 45 min		Issert	1055 m		1 h 25 min			x			x	
	50 min	Champex-Lac	1468 m		55 min	x		x			x	Office du tourisme Verbier - St-Bernard +41(0)27 783 27 17 www.verbier-st-bernard.ch
	20 min	Champex d'en Bas	1340 m		20 min						x	
2 h 20 min		Plan de l'Au	1330 m		1 h 30 min							
1 h 30 min		Bovine	1987 m		1 h 40 min		x					Alpage de Bovine +41(0)79 894 31 21
	30 min	Col de la Forclaz	1526 m		50 min	x	x	x			x	Hôtel du col de la Forclaz +41(0)27 722 26 88 www.coldelaforclaz.ch
		Trient	1279 m			x		x			x	Office du tourisme de Trient +41(0)79 273 15 11 www.trient.ch

## LEGENDE



 Hôtel / Hotel  
 Cabane, dortoir / Hütte, Massenlager  
 Restauration / Restaurant  
 Gare ferroviaire / Bahnhof  
 Randonnée / Wandern



 Transports publics / öffentl. Verkehrsmittel  
 Office du tourisme / Verkehrsbüro  
 Remontées mécaniques / Seilbahnen



 Randonnée en montagne / Bergwandern

## CARTES RECOMMANDEES / EMPFOHLENE WANDERKARTEN

Topoguide Tour du Mont-Blanc par la Fédération française de tourisme pédestre  
ISBN 978-27514-0420-7