






TOUR DU WILDHORN

h min	Itinéraire / Wanderroute	Alt./Höhe	h min						Hébergement / Übernachtung
	Col du Sanetsch	2252 m						x	
1 h	Barrage du Sanetsch	2050 m	1 h 15 min	x		x	x	x	Auberge 033 755 12 32 - 027 346 50 48
1h 10 min	Rotengraben	1478 m	1 h 45 min						
55 min	Vord. Wispile	1750 m	40 min						
45 min	Hind. Wispile	1875 m	30 min						
20 min	Drosleloch	1752 m	30 min						
1 h	Lauenensee (An der Ledi)	1386 m	1 h 30 min			x	x		Hôtel à Lauenen (1h de marche) 033 765 30 62 - 033 765 39 76
2 h 10 min	Geltenhütte	2002 m	1 h 30 min	x	x				87 pl. 033 765 32 20 - 033 765 32 05 - 033 744 97 84
55 min	Chüetungel	1800 m	1 h 15 min						
2 h 40 min	Wildhornhütte	2303 m	2 h 30 min	x	x				100 pl. 033 733 23 82 - 033 733 31 20
30 min	Iffigsee	2110 m	50 min						
1 h 30 min	Iffigenalp	1584 m	2 h	x		x	x		Berghaus 033 733 13 33 - fax 033 733 13 22 ou 033 722 11 73 - fax 033 722 11 16
2 h 10 min	Stiereläger	2280 m	1 h 20 min						
30 min	Col du Rawil / Rawilpass	2429 m	20 min						
40 min	Plan des Roses	2367 m	40 min						
1 h 30 min	Lac de Ténéhet	2440 m	1 h 30 min						
1 h 30 min	Col des Eaux Froides	2648 m	1 h 10 min						
30 min	Cabane des Audannes	2508 m	50 min		x	x			46 pl. 027 298 45 50 - 027 722 90 03
50 min	La Selle	2709 m	40 min						
40 min	Col des Audannes	2886 m	30 min						
50 min	Grand' Gouilles	2471 m	1 h 30 min						
1 h 45 min	Col du Sanetsch	2252 m	2 h 30 min					x	

Variante par la Wildstrubelhütten : 0033 744 33 39 ou 033 676 06 05 ou 079 647 13 47

Renseignements

Anzère Tourisme
Office du tourisme Gsteig
Office du tourisme Lauenen
Office du tourisme Gstaad
Office du tourisme Lenk

Tél.

027 399 28 00
033 755 81 81
033 765 91 81
033 748 81 81
033 733 31 31

Fax

027 399 28 05
027 753 81 89
033 755 91 89
033 748 81 33
033 733 20 27

LEGENDE



Hôtel / Hotel



Cabane, dortoir / Hütte, Massenlager



Restauration / Restaurant



Gare ferroviaire / Bahnhof



Randonnée / Wandern



Transports publics / öffentl. Verkehrsmittel



Office du tourisme / Verkehrsbüro



Remontées mécaniques / Seilbahnen



Randonnée en montagne / Bergwandern

CARTES RECOMMANDEES / EMPFOHLENE WANDERKARTEN

Cartes touristiques 1:25'000 : Anzère
Cartes touristiques 1:25'000 : Derborence - Sanetsch