







TOUR DE LA VALLEE DU TRIENT

h	min	Itinéraire / Wanderroute	Alt./Höhe	h	min							Hébergement / Übernachtung
		Col de la Forclaz	1526 m			x	x	x		x		Hôtel 027 722 26 88 - fax 027 723 18 07
2 h	10 min	Mont de l'Arpille	2085 m	1 h	10 min							
	40 min	L'Arpille (alpage)	1816 m		50 min							
	50 min	Le Revé	1360 m	1 h	20 min							
	30 min	La Crêta	1085 m		30 min							
1 h	10 min	La Tailla	716 m		50 min							
1 h		Salvan	924 m		40 min	x		x	x	x		Office du tourisme 027 761 31 01 - fax 027 761 31 03
	20 min	Les Granges	1059 m		15 min			x		x		
1 h		Van d'en Haut	1371 m		40 min			x		x		
1 h	40 min	Salanfe	1935 m	1 h	10 min	x	x	x				Auberge 120 pl. 027 761 14 38 www.salanfe.ch
1 h	45 min	Col d'Emaney	2462 m	1 h	10 min							
2 h	10 min	Col de Barberine	2481 m	2 h	10 min							
	50 min	Barberine	1944 m	1 h	30 min							
	50 min	Emosson (barrage)	1965 m		50 min	x		x		x	x	48 pl. 027 768 12 74 - fax 027 768 12 74
1 h	20 min	Vieux Emosson	2181 m	1 h			x	x				
1 h		Traces des Dinosaurés	2400 m		40 min							
	50 min	Col de la Terrasse	2645 m		35 min							
1 h		Chalets de Loria	2020 m	1 h	40 min		x	x				40 pl. 0033 4 50 54 06 45
1 h	20 min	Vallorcine	1256 m	2 h	40 min	x		x	x	x		tél. + fax 0033 4 50 54 61 73
2 h	30 min	Col des Posettes	1997 m	1 h	50 min							
	40 min	Col de Balme	2204 m		30 min	x		x			x	Hôtel 40 pl. 027 768 11 35 - fax 027 768 11 35
1 h	10 min	Les Grands (alpage)	2113 m	1 h	30 min							
	50 min	Chalet du Glacier	1583 m	1 h	40 min							
	50 min	Col de la Forclaz	1526 m		50 min	x	x	x		x		Hôtel 027 722 26 88 - fax 027 723 18 07

Renseignements

Office du Tourisme Martigny
Office du Tourisme Trient
Office du Tourisme Finhaut
Valrando

Tél.

027 721 22 20
079 273 15 11
027 768 12 78
027 327 35 80

Fax

027 721 22 24
027 722 99 05
027 768 18 08
027 327 35 81

LEGENDE

	Hôtel / Hotel		Transports publics / öffentl. Verkehrsmittel
	Cabane, dortoir / Hütte, Massenlager		Office du tourisme / Verkehrsbüro
	Restauration / Restaurant		Remontées mécaniques / Seilbahnen
	Gare ferroviaire / Bahnhof		Randonnée en montagne / Bergwandern
	Randonnée / Wandern		

CARTES RECOMMANDEES / EMPFOHLENE WANDERKARTEN

Carte touristique 1:25'000 Vallée du Trient