







TOUR WALSER

h min	Itinéraire / Wanderroute	Alt./Höhe	h min							Hébergement / Übernachtung
	Ponte	1285 m	↑	x		x		x		0039 0324 630 33 / 630 60 / 630 34
1 h 20 min	Cascata del Toce	1719 m	1 h			x		x		
10 min	Alpe Stafel	1720 m	10 min	x		x				0039 0324 63 200
15 min	Riale	1728 m	15 min	x	x	x				
2 h	Griespass	2479 m	1 h 20 min							
1 h 40 min	Ladstafel	1925 m	2 h 10 min					x		
1 h 45 min	Ulrichen	1347 m	2 h 20 min	x		x	x	x		☎ 027 973 13 31
1 h 50 min	Münster	1360 m	1 h 55 min	x		x	x			☎ 027 970 10 70
4 h 45 min	Bellwald	1567 m	4 h 50 min	x		x				☎ 027 971 16 84 - fax 027 971 41 54
1 h 05 min	Fiesch	1049 m	1 h 35 min	x	x	x	x	x		☎ 027 970 60 70 - fax 027 970 60 71
45 min	Ernen	1195 m	40 min	x	x	x		x		☎ 027 971 15 62 - fax 027 971 35 43
1 h 10 min	Ausserbinn	1304 m	1 h	x	x	x		x		☎ 027 971 45 47
1 h 35 min	Binn	1400 m	1 h 25 min	x	x	x		x		☎ 027 971 45 47
50 min	Fäld	1520 m	50 min		x	x				10 pl. 079 436 65 77
3 h	Binntalhütte	2269 m	2 h 05 min		x	x				☎ 027 971 45 47
30 min	Albrunpass	2409 m	20 min							
2 h 20	Crampiolo	1760 m	2 h 45 min	x	x	x				0039 0324 619190 / 619108 / 62140
30 min	Alpe Devero	1640 m	45 min	x	x	x		x		0039 0324 619135 / 619113 / 629126 / 619177 / 619195
1h 05 min	Goglio	1103 m	1h 45 min	x		x		x		0039 0324 619136
2h	Lago di Agàro	1620 m	1h 25 min							
2h	Croveo	814 m	3h			x		x		
45 min	Baceno	665 m	1h	x		x		x		0039 0324 / 62023 / 62015 / 62480 / 62061
45 min	Premia	780 m	35 min	x		x		x		0039 0324 62020 / 62478
4h 5 min	Salecchio Inferiore	1322 m	3h 20 min							
45 min	Salecchio Sup.	1509 m	40 min		x	x				0039 347 8202426 - 0039 0324 33326
1 h 45 min	Fondovalle	1220 m	2 h 20 min					x		
1 h	Ponte	1285 m	1 h	x		x		x		0039 0324 630 33 / 630 60 / 630 34

LEGENDE

	Hôtel / Hotel		Transports publics / öffentl. Verkehrsmittel
	Cabane, dortoir / Hütte, Massenlager		Office du tourisme / Verkehrsbüro
	Restauration / Restaurant		Remontées mécaniques / Seilbahnen
	Gare ferroviaire / Bahnhof		
	Randonnée / Wandern		Randonnée en montagne / Bergwandern

CARTES RECOMMANDEES / EMPFOHLENE WANDERKARTEN

Carte touristique 1:25'000 Aletsch und Unteres Goms
+ cartes italiennes