







h min	Itinéraire / Wanderroute	Alt./Höhe	h min							Hébergement / Übernachtung
3 h 45 min	Ausserberg	1'008 m	3 h 35 min	<input type="checkbox"/>	<input type="checkbox"/>	<input type="checkbox"/>	<input type="checkbox"/>	<input type="checkbox"/>	<input type="checkbox"/>	027 / 946 22 59; 027 / 946 25 83; 079 / 628 20 14
1 h 45 min	Eggerberg	852 m	2 h 15 min	<input type="checkbox"/>	<input type="checkbox"/>	<input type="checkbox"/>	<input type="checkbox"/>	<input type="checkbox"/>	<input type="checkbox"/>	027 / 946 12 73
2 h 15 min	Mund	1'188 m	2 h 00 min	<input type="checkbox"/>	<input type="checkbox"/>	<input type="checkbox"/>	<input type="checkbox"/>	<input type="checkbox"/>	<input type="checkbox"/>	027 / 923 13 76
3 h 40 min	Belalp	2'094 m	2 h 45 min	<input type="checkbox"/>	<input type="checkbox"/>	<input type="checkbox"/>	<input type="checkbox"/>	<input type="checkbox"/>	<input type="checkbox"/>	① 027 / 921 60 40
30 min	Hotel Belalp	2'130 m	30 min	<input type="checkbox"/>	<input type="checkbox"/>	<input type="checkbox"/>	<input type="checkbox"/>	<input type="checkbox"/>	<input type="checkbox"/>	027 / 924 24 22
1 h 30 min	Blatten	1'327 m	2h 15 min	<input type="checkbox"/>	<input type="checkbox"/>	<input type="checkbox"/>	<input type="checkbox"/>	<input type="checkbox"/>	<input type="checkbox"/>	① 027 / 921 60 40

	Hôtel / Hotel		Transports publics / öffentl. Verkehrsmittel
	Cabane, dortoir / Hütte, Massenlager		Office du tourisme / Verkehrsbüro
	Restauration / Restaurant		Remontées mécaniques / Seilbahnen
	Gare ferroviaire / Bahnhof		Randonnée en montagne / Bergwandern
	Randonnée / Wandern		

GUIDE RECOMMANDEES / EMPFOHLENE WANDERBÜCHER

Welterbe Jungfrau - Aletsch - Bietschhorn (f/d) (disponible chez Valrando / erhältlich bei VALRANDO)

CARTES RECOMMANDEES / EMPFOHLENE WANDERKARTEN

1:25'000 Aletsch
1:25'000 Goms
1:40'000 Lötschental
1:25'000 Tour Augstbordhorn - Rund um Visp