







TOUR DES DENTS-DU-MIDI

| h min | Itinéraire / Wanderroute | Alt./Höhe | h min |  |  |  |  |  |  | Hébergement / Übernachtung |
|------------|--------------------------|-----------|------------|---|---|---|---|---|---|---|
| | Mex | 1112 m | | | x | x | | | x | Auberge 18 pl. 027 767 19 79 www.amailli.ch |
| 35 min | | | 30 min | | | | | | | |
| | Norto | 1170 m | | | | | | | | |
| 1 h 20 min | | | 50 min | | | | | | | |
| | Noudane dessous | 1652 m | | | | | | | | |
| 1 h 40 min | | | 50 min | | | | | | | |
| | Col du Jorat | 2210 m | | | | | | | | |
| 30 min | | | 50 min | | | | | | | |
| | Salanfe | 1935 m | | x | x | x | | | | Auberge 120 pl. 027 761 14 38 www.salanfe.ch |
| 2 h | | | 1 h 30 min | | | | | | | |
| | Col de Susanfe | 2494 m | | | | | | | | |
| 40 min | | | 1 h | | | | | | | |
| | Cabane de Susanfe | 2102 m | | | x | x | | | | 71 pl. 024 479 16 46 / 079 478 57 30 www.susanfe.ch |
| 1 h | | | 1 h 50 min | | | | | | | |
| | Bonavau | 1550 m | | | x | x | | | | Cantine 13 pl. 079 205 50 23 |
| 20 min | | | 25 min | | | | | | | |
| | Rossétan | 1460 m | | | | | | | | |
| 55 min | | | 35 min | | | | | | | |
| | Metecoui | 1772 m | | | | | | | | |
| 55 min | | | 30 min | | | | | | | |
| | Lacs d'Antème | 2032 m | | | x | x | | | | cabane 35 pl. 079 473 71 40 / 024 479 13 40 / fax 024 479 23 35 |
| 15 min | | | 20 min | | | | | | | |
| | Sélaire | 1990 m | | | | | | | | |
| 1 h | | | 55 min | | | | | | | |
| | Signal de Soi | 2054 m | | | | | | | | |
| 1 h 30 min | | | 1 h 55 min | | | | | | | |
| | Valère | 1713 m | | | | | | | | |
| 20 min | | | 25 min | | | | | | | |
| | Valerette | 1702 m | | | | | | | | |
| 15 min | | | 20 min | | | | | | | |
| | Chindonne | 1604 m | | x | x | x | | | | Alpage 79 pl. 024 471 33 96 |
| 10 min | | | 15 min | | | | | | | |
| | Les Jeurs | 1555 m | | x | x | x | | | | Centre sportif 40 pl. 024 471 34 95 / 079 634 20 00 |
| 15 min | | | 15 min | | | | | | | |
| | Chalet à Bagne | 1527 m | | | | | | | | |
| 15 min | | | 15 min | | | | | | | |
| | Crête des Jeurs | 1555 m | | | | | | | | |
| 35 min | | | 55 min | | | | | | | |
| | La Fahy | 1269 m | | | | | | | | |
| 30 min | | | 45 min | | | | | | | |
| | La Schia | 1068 m | | | | | | | | |
| 50 min | | | 40 min | | | | | | | |
| | Les Orgières | 1200 m | | | | x | | | | |
| 25 min | | | 30 min | | | | | | | |
| | Mex | 1112 m | | | x | x | | | x | Auberge 18pl. 027 767 19 79 www.amailli.ch |

Renseignements :

Chablais Tourisme
Office du Tourisme Champéry
Office du Tourisme Val d'Illeiez
Office du Tourisme Monthey
Office du Tourisme St-Maurice
Valrando - Sion

Tél

024 471 12 12
024 479 20 20
024 477 20 77
024 475 79 63
024 485 40 40
027 327 35 80

Fax

024 471 12 00
024 479 20 21
024 477 37 73
024 475 79 49
024 485 40 80
027 327 35 81

LEGENDE

| | | | |
|---|--------------------------------------|---|--|
|  | Hôtel / Hotel |  | Transports publics / öffentl. Verkehrsmittel |
|  | Cabane, dortoir / Hütte, Massenlager |  | Office du tourisme / Verkehrsbüro |
|  | Restauration / Restaurant |  | Remontées mécaniques / Seilbahnen |
|  | Gare ferroviaire / Bahnhof | | |
|  | Randonnée / Wandern |  | Randonnée en montagne / Bergwandern |

CARTES RECOMMANDEES / EMPFOHLENE WANDERKARTEN

Carte touristique 1:25'000 du Léman aux Dents-du-Midi