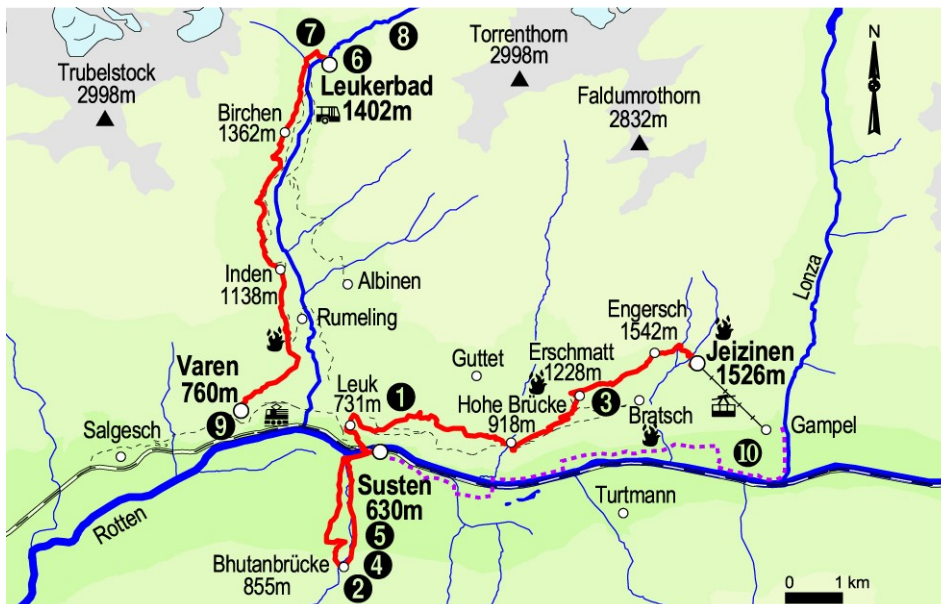


Leuk



Parcours :

- ● ● **Leukerbad – Inden - Varen** : ↑ 128m ↓ 766m
<http://www.varen.ch>
Temps de marche sans pause, aller = 2 h 30 / retour = 3 h 20
- ● ● **Jeizinen - Erschmatt** : ↑ 50m ↓ 345m
Temps de marche sans pause, aller = 1 h 10 / retour = 1 h 20
- ● ● ● **Erschmatt – Leuk/Susten Gare** : ↑ 115m ↓ 738m
Temps de marche sans pause, aller = 2 h 20 / retour = 3 h
- ● ● ● **Leuk/Susten Gare – Bhutanbrücke – Leuk/Susten Gare** : ↑ 225m ↓ 225m
Temps de marche sans pause = 1 h 45
- **Leuk/Susten Gare – Niedergampel – Gampel – Niedergampel – Leuk/Susten Gare** : ~22 km

Visites à choix :

①	● ● ●	Station terrestre de satellites à Leuk	
②	○ ● ● ●	Pont bhoutanais	
③	○ ● ● ●	Jardin conservatoire d'Erschmatt	http://www.erschmatt.ch
④	○ ● ● ●	Piscine Bella Tola	http://www.bella-tola.ch
⑤	○ ● ● ●	Ballades avec des chameaux	Tildi Zinsstag Jossen Tél: 027 473 31 64 / 079 396 72 77 Mail: Zinsstag.jossen@bluewin.ch
⑥	○ ● ● ●	Bains thermaux	http://www.burgerbad.ch
⑦	○ ● ● ●	Centre sportif: Sportarena	http://www.leukerbad.ch
⑧	● ● ●	Sentier des sources thermales	http://www.leukerbad.ch
⑨	● ● ●	Chemin à thème des Papillons à Varen	http://www.varen.ch
⑩	○ ● ● ●	Minigolf à Gampel	http://www.r-team.ch

Transports publics :

Horaires : www.cff.ch

Infos générales sur les transports de vélos/VTT par CFF : <http://mct.sbb.ch>

- Gampel-Steg Gare – Gampel Téléphérique LGJ
- Leuk Gare – Erschmatt Village
- Leuk Gare – Inden - Leukerbad
- Leuk Gare – Varen Poste


Cartes nationales 1 / 25'000: 1267 - 1287 – 1288

Carte Touristique 1 / 25'000: Leukerbad

Légende :




Randonnée pédestre

 Chemin de randonnée



Vélo

 Parcours vélo



6 - 10 ans



10 – 12 ans



12 – 15 ans



> 15 ans



Train



Bus



Téléphérique



Place de pique-nique



Propositions de randonnée pour les écoles: **Valrando – Association valaisanne de la randonnée / www.valrando.ch / 027 327 35 80**

VALRANDO